

## VIII. Alaptérképi elemek

 Épület

Devavanya

### I. Szabályozási alapelemek

 Szabályozási vonal

 Övezeti határvonal

### III. Más jogszabályból következő szabályozási elemek

#### III.1. Országos művi értékvédelem

 Műemlék

 Műemléki környezet

 Védett temető, történeti temetkezési hely


 Nyilvántartott régészeti lelőhely

#### III.2. Helyi művi értékvédelem

 Helyi építészeti érték

 Helyi védett területi érték


#### III.3. Táj- és természetvédelem

 Országos jelentőségű természetvédelmi terület

 Országos jelentőségű természeti emlék és védett természeti érték - Kunhalom

 NATURA 2000 SAC terület


 Országos ökológiai hálózat - magterület

 Országos ökológiai hálózat - ökológiai folyosó

 Országos ökológiai hálózat - puffertérület

 Tájképvédelmi terület

 Tervezett fasor

 Meglévő értékes fasor

 Javasolt tájfásítás

#### III.4. Helyi táj- és természetvédelem

 Helyi jelentőségű védett természeti emlékek (hatályon kívül helyezték)

## IV. Korlátozások és védelmek

### IV.2. Védőterületek, védőtávolságok, védősávok

 Középfeszültség 20 kV-os földkábel

 Mobiltelefon erősítő-átjátszó állomás

Gázfogadó állomás

 Meglévő

Szennyvíztisztítómu

 Meglévő

Szennyvíz átemelő

 Meglévő

### Építési övezetek

 Kkp

 Zkp

 Ksp

 Kvt

 Kv

 Ktf

 Kt

 Zkp

 Zkk

 Kbü

 Kszk

 Kbh

 Khu\_

 Kszt\_

 Km-1\_

 Km-2\_

 Kme\_

 Kök\_

 Köu-1

 Köu-2

 V-1

 Ev-1

 Eg